



## The Heritage Monitor

Home > Indicators > Rijksmonumenten - nabijheid

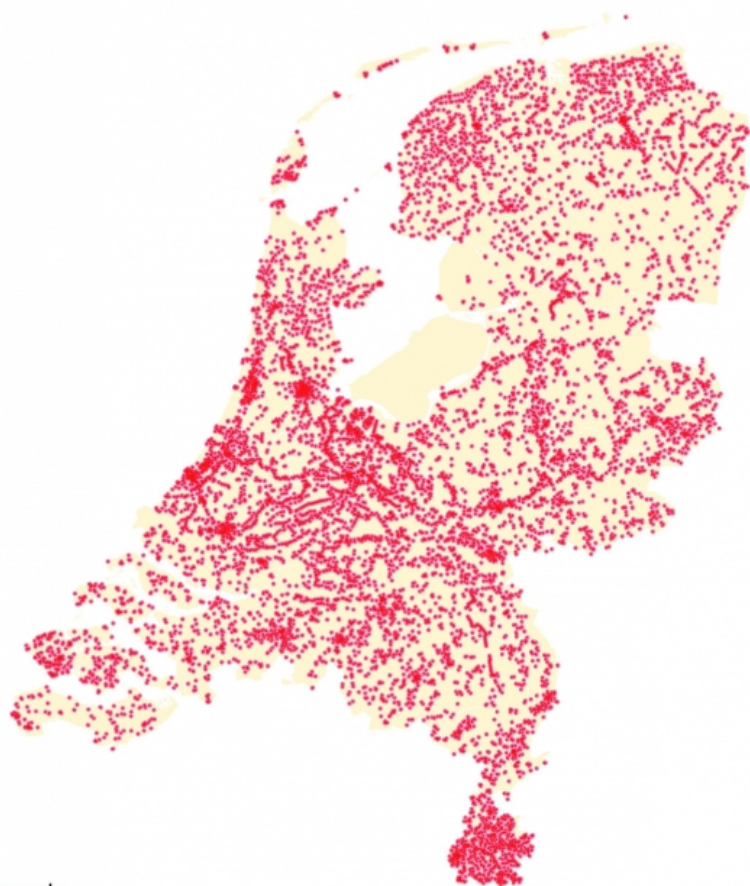
# Rijksmonumenten - nabijheid

*Publication date:* 18 January 2018

Rijksmonumenten zijn in Nederland, met uitzondering van Flevoland, bijna overal tamelijk nabij te vinden. De dichtheid van gebouwde rijksmonumenten is het grootst in de grote steden, die van archeologische rijksmonumenten vooral in de oostelijke helft van het land.

# Gebouwd


## Nabijheid van gebouwde rijksmonumenten in Nederland



### Legenda

-  Gebouwd rijksmonument binnen 200 meter
-  Gebouwd rijksmonument binnen 500 meter
-  Gebouwd rijksmonument binnen 1000 meter

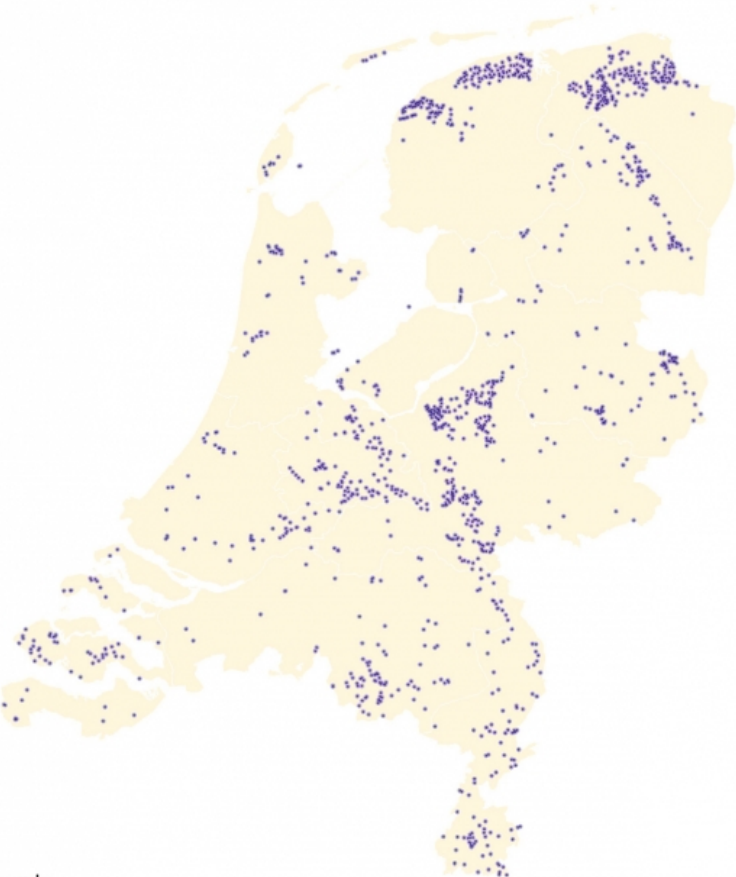
0 50 100 km



bron: RCE  
Stand monumenten op 1 februari 2015

# Archeologisch

## Nabijheid van archeologische rijksmonumenten in Nederland



**Legenda**

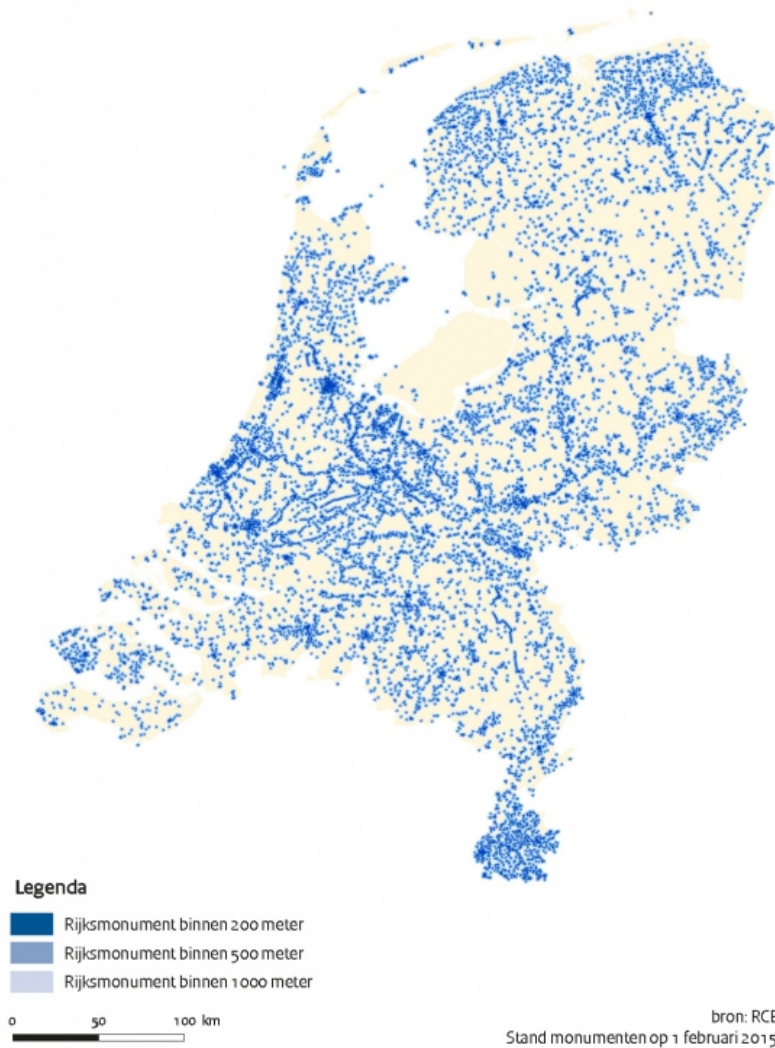
- Archeologisch rijksmonument binnen 200m
- Archeologisch rijksmonument binnen 500m
- Archeologisch rijksmonument binnen 1000m

0 50 100 km

bron: RCE  
Stand monumenten op 1 februari 2015

# Combinatie

## Nabijheid van rijksmonumenten in Nederland



Bovenstaande nabijheidskaarten tonen vanuit elk punt in Nederland waar rijksmonumenten zijn binnen een straal van 200, 500 en 1000 meter per 1 februari 2015. Op de gecombineerde kaart is goed te zien in waar de concentratie gebouwde en archeologische rijksmonumenten hoog is. Op de [interactieve kaart](#) is het mogelijk om in te zoomen op een bepaalde provincie of stad tot op een schaal van 1:30.000.

### Dichtheid gebouwde rijksmonumenten kleinst in Flevoland

De nabijheid van gebouwde rijksmonumenten - waaronder ook aangelegde of 'groene' monumenten - verschilt per gebied. De nabijheidskaart van de gebouwde rijksmonumenten toont dat deze vooral groot is in de Randstad en in Zuid-Limburg. Ook in de rest van Nederland is de dichtheid tamelijk groot, met uitzondering van de provincie Flevoland. Deze relatief jonge provincie kent slechts weinig rijksmonumenten. Ook in Gelderland en Overijssel is de nabijheidsgraad in vergelijking met de rest van het land lager.

### Verschillen binnen provincies

Ook binnen de provincies zelf verschilt de nabijheidsdichtheid. Zo is deze in het noorden van Noord-Holland en in het Zeeuws-Vlaanderen van Zeeland kleiner dan in de rest van deze provincies. Op de Waddeneilanden is slechts op één of twee plaatsen een rijksmonument tamelijk nabij.

### **Grootste concentratie in grote steden**

De grootste concentratie van gebouwde rijksmonumenten is te vinden in de Randstad en steden als Maastricht, Leeuwarden, Breda en Middelburg. Amsterdam is de stad waarin deze het grootst is.

### **Meeste archeologische rijksmonumenten in Oost-Nederland**

In het gebied rond Elspeet in Gelderland, waar de nabijheidsgraad van gebouwde rijksmonumenten relatief laag is, is die van archeologische rijksmonumenten juist hoog. Zo ook in Drenthe, dat duidelijk wordt beïnvloed door de rijke aanwezigheid van de hunebedden, en in Utrecht, het noorden van Friesland (rond Harlingen en Dokkum) en het noorden van Groningen (rond Bedum en Delfzijl). Noord-Holland, Zuid-Holland, Noord-Brabant en Limburg hebben daarentegen in vergelijking met gebouwde rijksmonumenten een vrij lage nabijheidsgraad van archeologische rijksmonumenten. Wat de Waddeneilanden betreft zijn alleen op Texel en Terschelling archeologische rijksmonumenten aanwezig.

### **Rijksmonumenten vooral in grote steden nabij**

De gecombineerde kaart toont dat rijksmonumenten zich vooral in de grote steden, in Zuid-Limburg, Noord-Groningen, Noord-Friesland en rond de 'midden-band' van Nederland concentreren. Des te donkerder de kleur, hoe meer rijksmonumenten zich binnen een straal van 200-1000 meter bevinden. In de meeste gebieden van Nederland zijn in ieder geval één of meer rijksmonumenten tamelijk nabij te vinden. In Flevoland zijn bijna geen rijksmonumenten.

#### **Sources:**

Monumentenregister - Rijksdienst voor het Cultureel Erfgoed [RCE](#))

Februari 2015

Meetfrequentie - 5-  
jaarlijks

#### **Responsibility:**

De kaarten geven alle gebouwde- en archeologische rijksmonumenten weer. De meeste archeologische rijksmonumenten zijn wel op de kaart aangegeven, maar niet zichtbaar omdat ze zich in de grond bevinden. Op de [interactieve kaart](#) is het mogelijk om in te zoomen op een bepaalde provincie of stad tot op een schaal van 1:30.000. De gebruiker kan ervoor kiezen alleen de gebouwde rijksmonumenten, de archeologische rijksmonumenten of beide typen rijksmonumenten te tonen.