



De Erfgoedmonitor

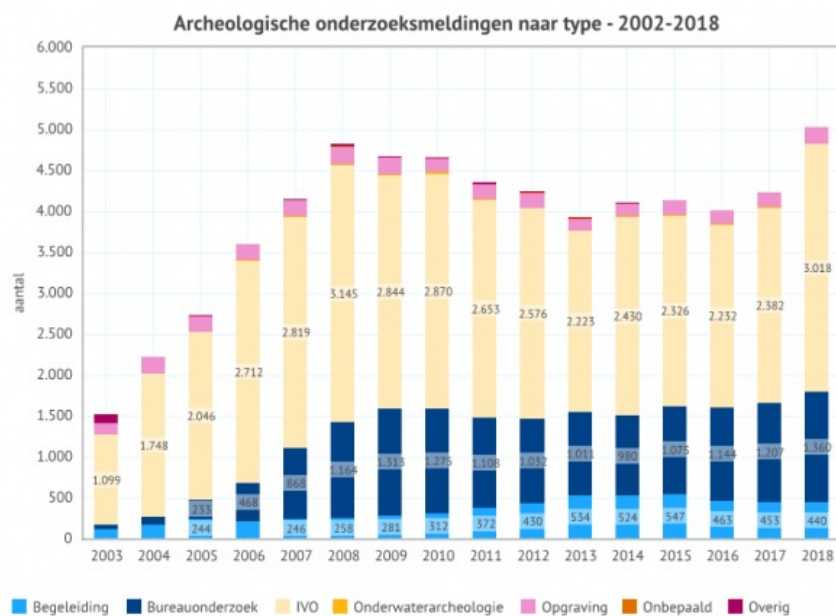
Home > Indicatoren > Archeologisch onderzoek - naar type

Archeologisch onderzoek - naar type

Publicatiedatum: 25 april 2019

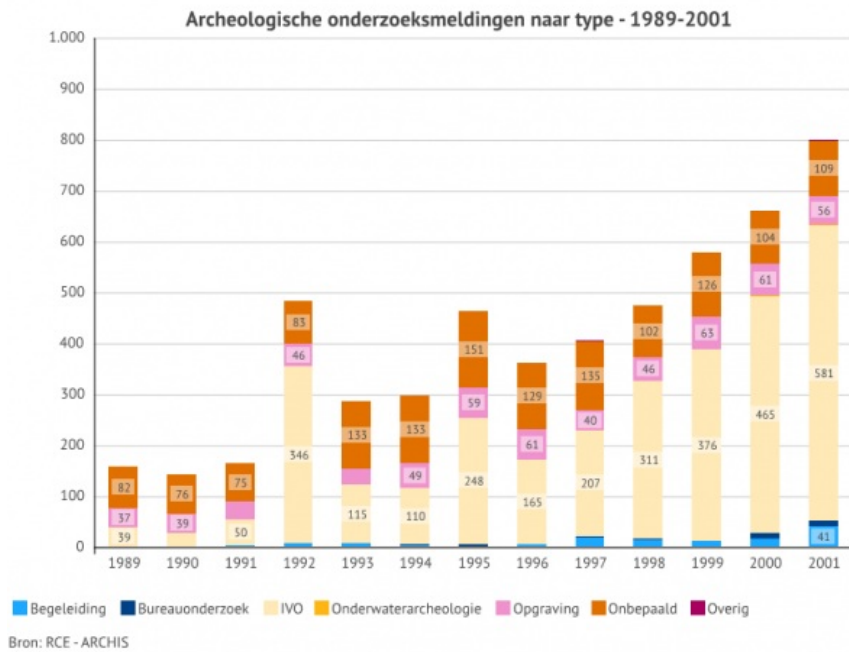
Tot 1980 hadden onderzoeksmeldingen vooral betrekking op opgravingen. Eind jaren tachtig vormde inventariserend veldonderzoek (IVO) het grootste deel van het archeologische onderzoek in Nederland. Archeologische begeleidingen nemen vanaf 2001 geleidelijk in aantal toe tot 547 in 2015, om in de jaren daarna weer te dalen. Het aantal bureauonderzoeken neemt toe en piekte in 2018 met 1.360.

2002-2018

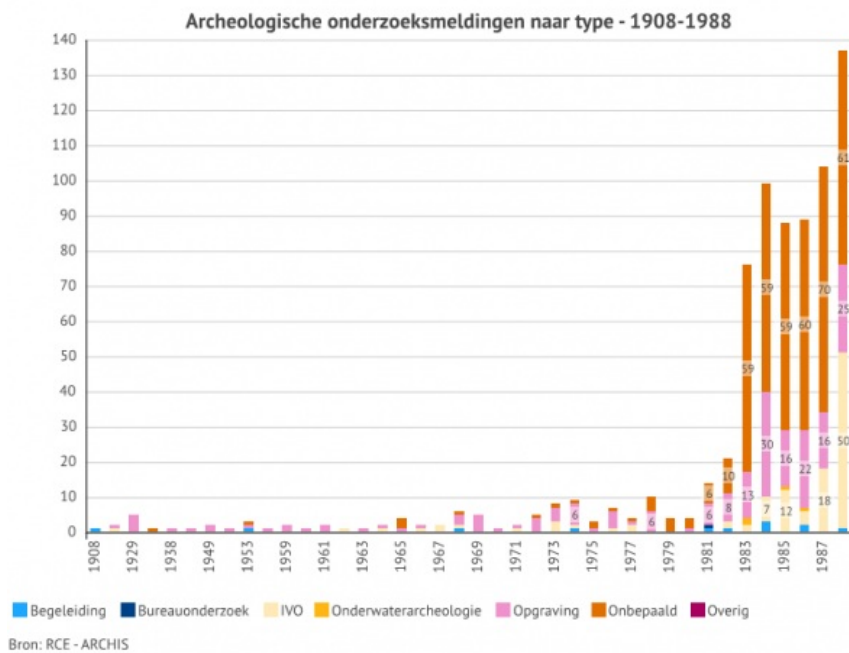


Bron: RCE - ARCHIS

1989-2001



1908-1988



De grafieken tonen de verschillende soorten archeologisch onderzoek in Nederland in 1908-2018 op basis van de onderzoeksmeldingen in Archis.

Na 1980 wordt beduidend meer archeologisch onderzoek uitgevoerd dan daarvoor. Vaak ontbreekt echter een nadere specificatie van welk type onderzoek dit betrof. Vanaf midden jaren negentig wordt steeds meer in de 'geest van Malta' gewerkt waarbij het onderzoek bij aanmelding duidelijker wordt gespecificeerd. Na 2003 is het aandeel 'overig' vrijwel geheel uit de onderzoeksmeldingen verdwenen.

IVO's en Bureauonderzoek stijgen

Het aantal IVO's neemt gestaag toe van 165 in 1996 tot 3.145 in 2008. Waarschijnlijk door terugloop in het aantal bouw- en infrastructurele werken daalt het aantal IVO's na dit jaar geleidelijk tot het aantal van 2.382 in 2017. 2018 laat weer een, relatief grote, stijging zien (3.018).

Bureauonderzoek toont een vergelijkbare groei en daling met een piek in 2009 van circa 1.313. Sinds 2015 neemt het aantal bureauonderzoeken echter weer toe tot aan 1.360 in 2018.

Opgraving blijft gelijk, Begeleiding daalt

Het aandeel opgravingen is vanaf eind jaren '80 redelijk stabiel. Ook in de periode dat het aantal IVO's sterk groeit neemt het aantal opgravingen niet evenredig toe. Een verklaring hiervoor kan zijn dat er minder vindplaatsen worden gekarteerd of als behoudenswaardig worden aangemerkt. Een andere verklaring is dat meer vindplaatsen *in situ* worden behouden, conform de Wet op de Archeologische Monumentenzorg (WAMz).

Het aantal Begeleidingen laat vanaf 2015 een dalende lijn zien, van 547 naar 440.

Bronnen:

Archeologisch Informatiesysteem (Archis) - Rijksdienst voor het Cultureel Erfgoed (RCE).

31 december 2018

Meetfrequentie:
jaarlijks

Verantwoording:

Ten behoeve van het overzicht en de leesbaarheid van de grafieken is een deel van de onderzoekstypen geclusterd:

- 'inventariserend veldonderzoek' = (veld)kartering, booronderzoek, geofysisch onderzoek, inspectie, proefputten/proefsleuven.
- 'onbepaald' = onbepaald, onbekend.
- 'overig' = archief, luchtfoto/remote sensing, en (niet-archeologisch) baggerwerk, boring, graafwerk, kartering, metaaldetector.

De onderzoeksmeldingen worden in Archis geregistreerd door de uitvoerder van het onderzoek. De Rijksdienst voor het Cultureel Erfgoed controleert op de aanwezigheid van een plan van aanpak of programma van eisen voor opgravingen, proefputten, proefsleuven en archeologische begeleidingen.

Voor het inzichtelijk maken van kwantitatieve ontwikkelingen over de lange termijn (periode 1908 tot heden) in het archeologisch onderzoek in Nederland, zijn de onderzoeksmeldingen uit Archis II de best beschikbare en toegankelijke bron. Het gebruik van deze data kent echter een aantal problemen:

1) Pas in 1988 wordt het verplicht om opgravingen te melden, conform artikel 41 van de Monumentenwet 1988. In de vigerende versie van de Monumentwet 1988 wordt deze verplichting vermeld onder §3 Opgravingsvergunning, artikel 46 : 1. “De houder van een opgravingsvergunning meldt de aanvang van een opgraving aan Onze minister.” Voor 1988 bestond er geen verplichting tot het melden van opgravingen.

2) Archis is als project gestart in 1988, maar werd als digitaal archeologisch informatiesysteem pas operationeel in 1992 (Archis I). In dat jaar vindt ook de oplevering van het Archeologisch Basis Register (ABR) plaats. Tussen 1992-2002 was het nog niet mogelijk om gegevens digitaal, rechtstreeks te melden. Gegevens over vondsten en vindplaatsen werden ingevoerd in het programma ARBASE en via een diskette beschikbaar gesteld aan de Rijksdienst voor het Oudheidkundig Bodemonderzoek (ROB). Artikel 41-meldingen van opgravingen werden eveneens op deze wijze (zij het niet consequent) of aan de hand van papieren formulieren aan de ROB gemeld. Vervolgens werden de gegevens bij de ROB ingelezen in Archis I. Pas na de operationalisering van Archis II in 2002 en mede dankzij de snelle ontwikkelingen van Internet (toegankelijkheid, gebruik) werd het mogelijk voor externe instanties en personen om opgravingen en vondsten/vindplaatsen rechtstreeks (digitaal) in te voeren in Archis.

3) Pas in 2001 wordt het melden van andere typen onderzoeken dan opgraven (bijvoorbeeld inventariserend veldonderzoek, archeologische begeleiding) verplicht gesteld. In dat jaar wordt de KNA geïntroduceerd. De KNA schrijft voor dat alle archeologische onderzoeken in Archis moeten worden aangemeld. Naar aanleiding van deze verplichting wordt, eveneens in 2001, het kopje ‘Onderzoeksmelding’ opgenomen in Archis.

Om bovengenoemde redenen moeten we er rekening mee houden dat vóór 2001 veel onderzoeken zijn uitgevoerd die niet zijn gemeld. Het lage aantal meldingen van onderzoek dat tussen 1908 en 1988 is uitgevoerd, vormt hiervoor een duidelijke aanwijzing.

In 2017 is het aantal onderzoeksmeldingen voor alle jaren aangepast. Dit heeft ermee te maken dat de meldingen in Archis met terugwerkende kracht zijn aangepast en verbeterd.