



De Erfgoedmonitor

Home > Indicatoren > Archeologische depots - beschikbare opslagruimte

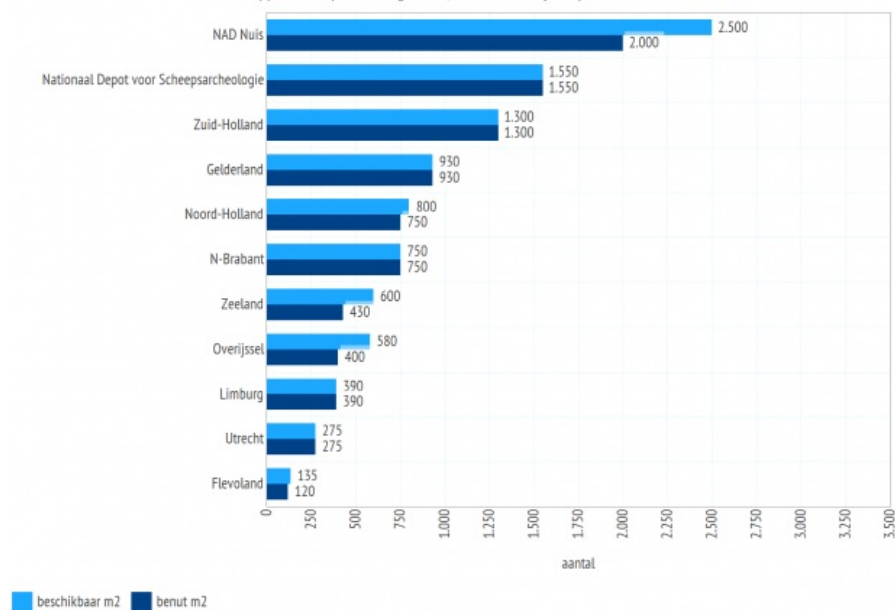
Archeologische depots - beschikbare opslagruimte

Publicatiedatum: 23 mei 2018

Er is in totaal ruim 21.000 m² opslagruimte beschikbaar voor archeologische vondsten. Het Noordelijk Archeologisch Depot (NAD) te Nuis is qua vloeroppervlakte het grootste depot, bijna 2.500 m². De gemeentelijke depots van Kampen (60 m²) en Zwolle (68 m²) zijn het kleinst. Meer dan de helft van de depots had in 2013 de volledig beschikbare vloeroppervlakte in gebruik.

Depots provincies

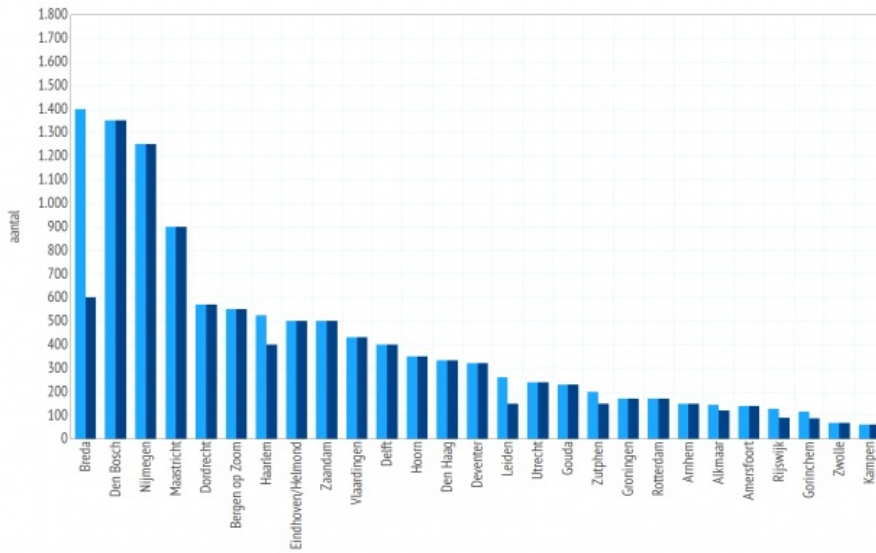
Vloeroppervlak depotruimte gebruikt/beschikbaar Rijk en provincies - 2013



Bron: RCE

Gemeenten

Vloeroppervlak depotruimte gebruikt/beschikbaar gemeenten - 2013

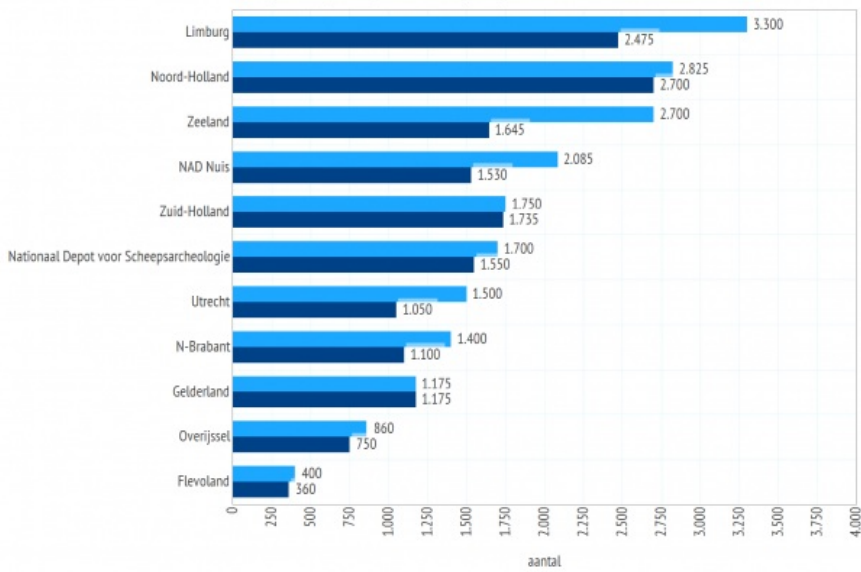


■ beschikbaar m2 ■ benut m2

Bron: RCE

Stellingen provincies

Stellingruimte gebruikt/beschikbaar Rijk en provincies - 2013

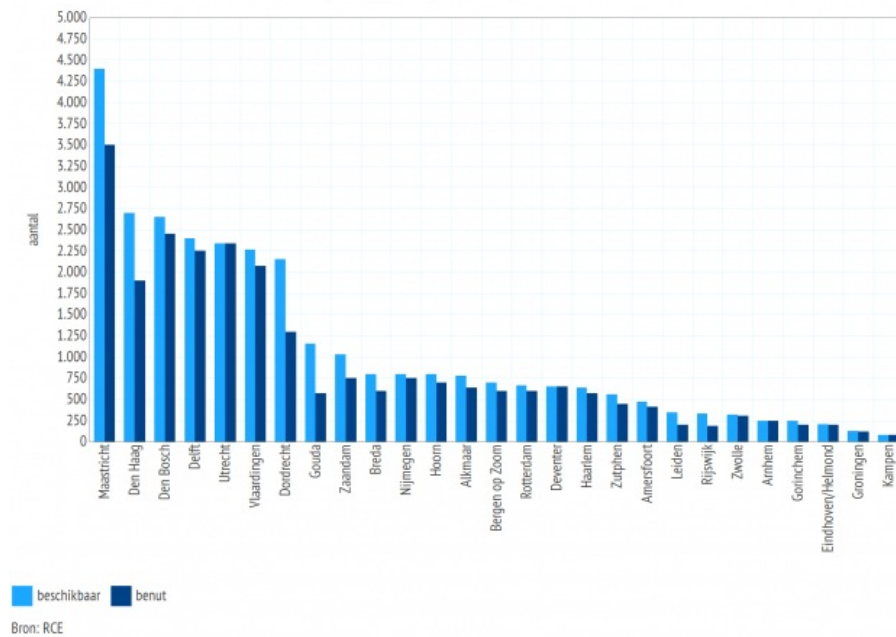


■ beschikbaar ■ benut

Bron: RCE

Gemeenten

Stellingruimte gebruikt/beschikbaar gemeenten - 2013



De bovenstaande grafieken laten de beschikbare en de benutte depotopslagruimte in 2013 zien per vierkante meter vloeroppervlak en per strekkende meter stellingruimte in 2013.

Bij 6 provincies depotvloer geheel benut

Het Noordelijk Archeologisch Depot (NAD) te Nuis is qua vloeroppervlakte het grootst, bijna 2.500 m². Flevoland (135 m²), Utrecht (275 m²) en Limburg (390 m²) zijn van alle provinciale depots het kleinst. Meer dan de helft van de provinciale depots had in 2013 de volledig beschikbare vloeroppervlakte benut. Alleen bij het NAD en bij de depots in Zeeland en Overijssel was nog vloeroppervlak beschikbaar.

Bij tweederde van de gemeenten depotvloer geheel benut

De gemeentelijke depots van Breda (1400 m²), Den Bosch (1350 m²) en Nijmegen (1250 m²) zijn qua vloeroppervlak het grootst. Kampen (60 m²) en Zwolle (68 m²) zijn het kleinst van alle gemeentelijke depots. Ongeveer tweederde van alle gemeentelijke depots had in 2013 de volledig beschikbare vloeroppervlakte benut.

Bij enkele depots nog ruimte in stellingen

Door naar de benuttingsgraad van de stellingen in de depots te kijken kan het beeld van beschikbare opslagruimte worden genuanceerd. Afhankelijk van de aard van het gebouw en de beschikbare ruimte heeft elk depot voor eigen opbergstellingen gekozen, waardoor de strekkende meters per depot slechts in grote lijnen met elkaar te vergelijken zijn. In totaal was in 2013 bijna 50.000 strekkende meter aan stellingruimte beschikbaar. Hiervan werd 82% daadwerkelijk benut.

In Zeeland meeste ruimte voor documentatie

Naast bodemvondsten wordt ook de bijbehorende vondstdocumentatie door het depot beheerd en fysiek opgeslagen. In totaal was in 2013 ruim 1.800 strekkende meter beschikbaar waarvan 62% werd benut. Zeeland heeft, dankzij recente nieuwbouw, verreweg de meeste ruimte voor documentatie-opslag tot haar beschikking (466 strekkende meter).

Bij 16 van de 40 depots was de benuttingsgraad van de ruimte die beschikbaar is voor het opslaan van documentatie in 2013 (nagenoeg) 100%. De provincie Utrecht huurt als enige de benodigde opslagruimte voor haar vondstdocumentatie extern in.

Bronnen:

Rijksdienst voor het Cultureel Erfgoed (RCE) - enquête

Oktober 2014

Meetfrequentie: 5-
jaarlijks

Verantwoording:

De gegevens zijn verzameld middels een enquête die de Rijksdienst voor het Cultureel Erfgoed heeft gehouden bij 10 provinciale archeologische depots, 1 Nationaal Depot voor Scheepsarcheologie en 29 gemeentelijke archeologische depots.

Vanaf 2014 worden de cijfers van de meeste indicatoren jaarlijks door de deponhouders zelf bijgehouden en geactualiseerd. Alleen deze indicator (met betrekking tot de beschikbare opslagruimte) en de indicator betreffende het aantal verpakkingseenheden en records binnen dit onderwerp zullen eens in de vijf jaar worden geupdate.

Lees [hier](#) meer over het onderwerp Archeologische depots.