



## De Erfgoedmonitor

Home > Indicatoren > Erfgoedkaarten - aantal per provincie en gemeente

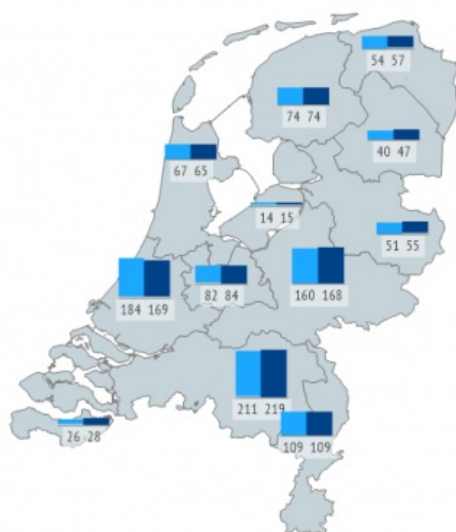
# Erfgoedkaarten - aantal per provincie en gemeente

Publicatiedatum: 18 december 2017

Tussen 2014 en 2016 steeg het aantal erfgoedkaarten bij de meeste gemeenten licht of bleef gelijk. In Noord-Holland en Zuid-Holland daalde het totaal aantal gemeentelijke erfgoedkaarten. De meeste kaarten betreffen bekende- en verwachte archeologische waarden. Kaarten met historische stedenbouw zijn beperkt aanwezig.

## Provincie

Aantal erfgoedkaarten per provincie - 2014 en 2016

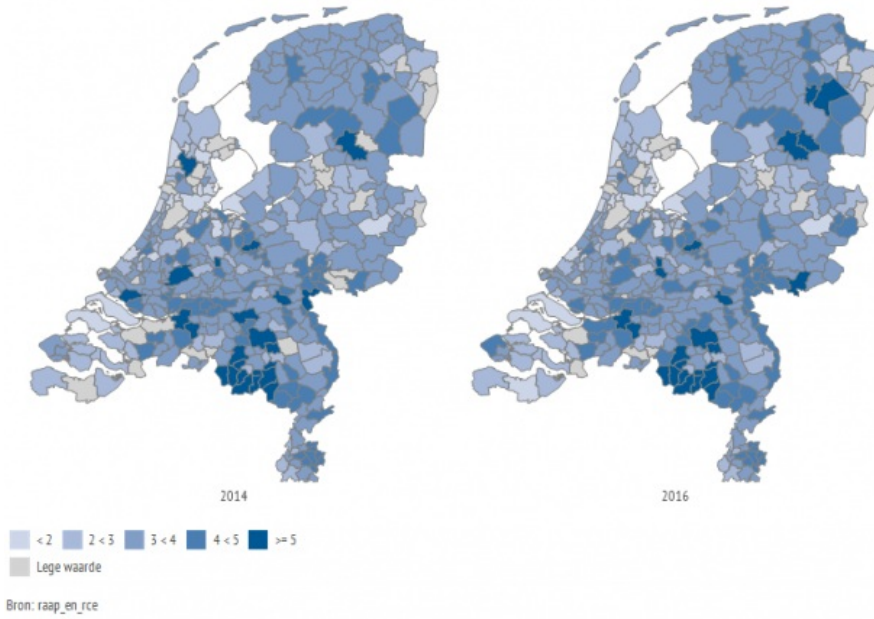


2014 2016

Bron: raap\_en\_rce

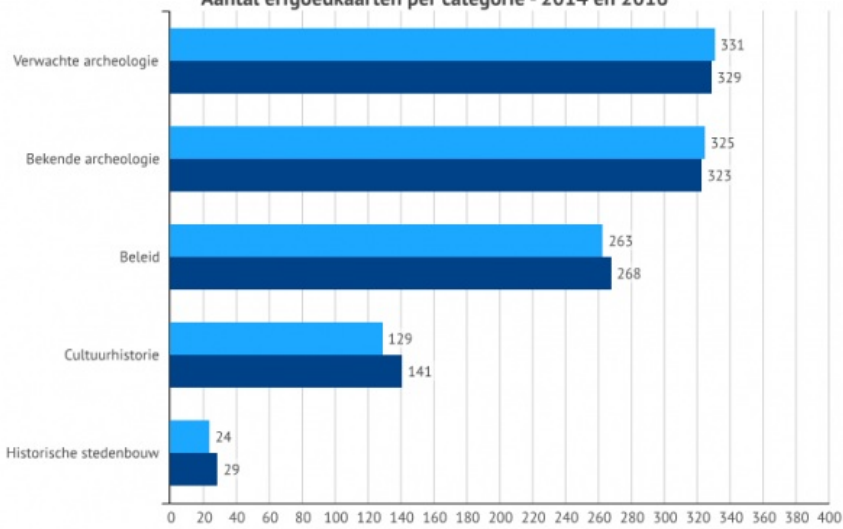
# Gemeente

Aantal erfgoedkaarten per gemeente - 2014 en 2016



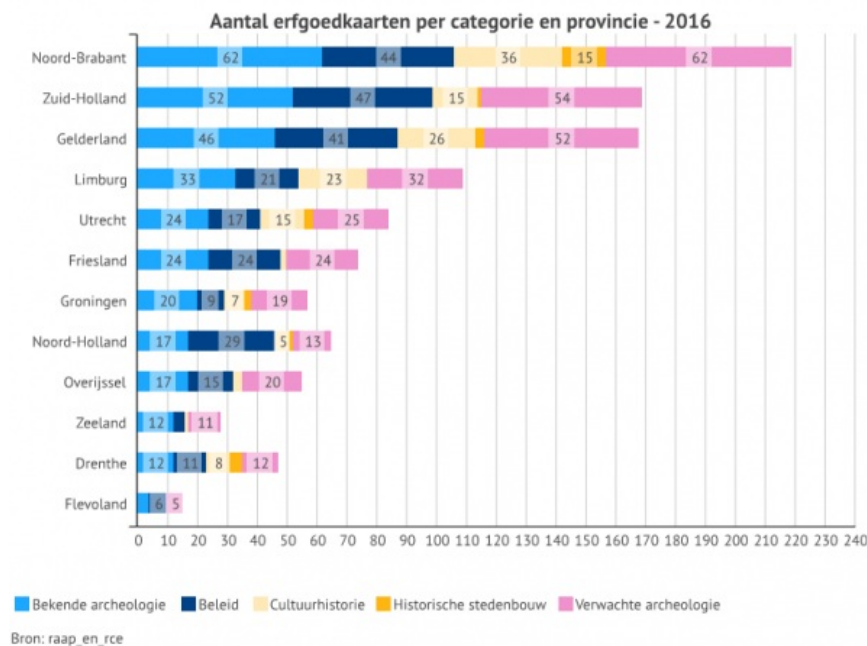
# Categorie

Aantal erfgoedkaarten per categorie - 2014 en 2016



■ 2014 ■ 2016  
Bron: raap\_en\_rce

## Categorie en provincie



Bovenstaande grafieken geven het aantal erfgoedkaarten in gemeenten en provincies per categorie, in 2014 en 2016. Uiteraard hangt het aantal erfgoedkaarten per provincie samen met het aantal gemeenten in de desbetreffende provincie.

Gemeenten zijn verplicht voor hun gehele grondgebied te beschikken over beleid ten aanzien van hun cultureel erfgoed en dit te verankeren in bestemmingsplannen. Een middel om het aanwezige erfgoed en de daaraan gekoppelde regels inzichtelijk te maken is via erfgoedkaarten, waarin de waarden die bekend zijn en de verwachte archeologische waarden en beleidsregels zijn aangeduid. Er zijn vijf verschillende soorten erfgoedkaarten: archeologie (bekend), archeologie (verwacht), cultuurbeleid, historische stedenbouw en cultuurhistorie.

### Totaal aantal kaarten stijgt

Het totaal aantal erfgoedkaarten steeg in de periode 2014-2016 van 1.072 naar 1.090. Alleen in de provincies Noord-Holland (-2) en Zuid-Holland (-15) nam het aantal gemeentelijke erfgoedkaarten af, hetgeen te maken heeft met gemeentelijke herindelingen (in beide provincies zijn 5 gemeenten opgeheven).

### Grootste afname in Krimpen aan de IJssel

Tussen 2014 en 2016 steeg het aantal erfgoedkaarten bij de meeste gemeenten licht of bleef dit aantal gelijk. De gemeenten Hoozeveer (0 in 2014 en 5 in 2016) en Moerdijk (0 in 2014 en 4 in 2016) laten de grootste stijging zien. Opvallende afnames zijn waar te nemen in de gemeente Berg en Dal (van 10 in 2014 naar 4 in 2016) en Krimpen aan de IJssel (van 19 in 2014 naar 4 in 2016).

### Meeste kaarten verwachte- en bekende archeologie

In beide jaren gaan de meeste erfgoedkaarten over verwachte archeologie (331 in 2014 en 329 in 2016) en bekende archeologie (325 in 2014 en 323 in 2016). Het aantal cultuurhistorische kaarten ligt beduidend lager (129 in 2014 en 141 in 2016). Dit is te verklaren doordat cultuurhistorie later dan archeologie een factor in de ruimtelijke ordening is gaan spelen. Historische stedenbouw is het minst vaak in kaarten verbeeld, hoewel het aantal sinds 2014 wel enigszins is toegenomen (24 in 2014 en 29 in 2016). Ook laten de kaarten voor beleid (263 in 2014 en 268 in 2016) en cultuurhistorie (129 en 141) een stijging zien. Daarentegen is het aantal kaarten over verwachte en bekende archeologie sinds 2014 licht afgenomen (zie boven).

In vrijwel alle provincies zijn alle soorten erfgoedkaarten aanwezig, behalve in Limburg, Friesland, Overijssel, Zeeland en Flevoland. Daar heeft geen enkele gemeente kaarten met historische stedenbouw. In Flevoland zijn bovendien geen cultuurhistorische kaarten te vinden.

**Bronnen:**

RCE en RAAP Archeologisch Adviesbureau  
.....

31 december 2014 en 2016.

Meetfrequentie: tweejaarlijks

**Verantwoording:**

De overzichten van bij gemeenten aanwezige archeologische kaarten zijn gebaseerd op de kaarten die zijn aangetroffen eind 2014 en september 2016 door RAAP Archeologisch Adviesbureau in opdracht van de RCE uitgevoerde inventarisatie. Dit is een momentopname; ten tijde van de inventarisatie in 2014 waren er bijvoorbeeld 42 gemeenten waarvoor op dat moment kaarten in de maak waren. De meeste gemeenten bezitten meerdere archeologische of andere erfgoed- of aardkundige kaarten. In totaal zijn bij de 390 gemeenten 1666 archeologische en andere cultuurhistorische kaarten geïnventariseerd en verzameld.