



De Erfgoedmonitor

Home > Indicatoren > Aardbevingen Groningen - schademeldingen per CBS-categorie

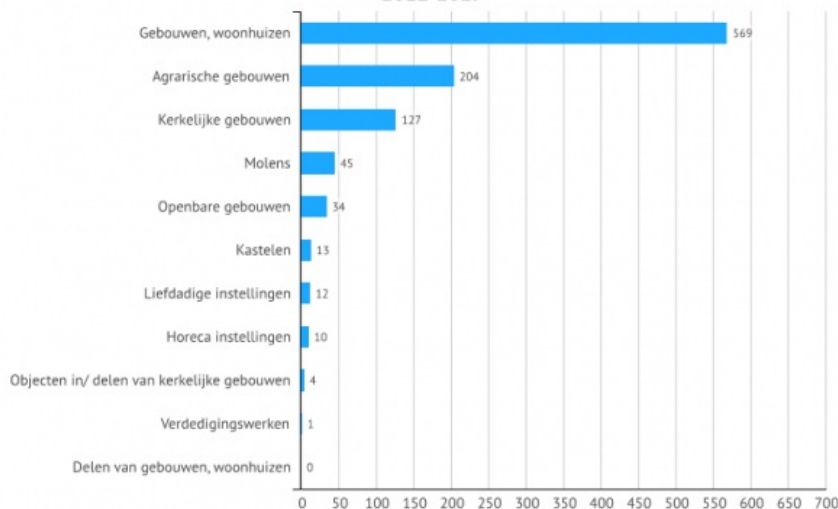
Aardbevingen Groningen - schademeldingen per CBS-categorie

Publicatiedatum: 05 juli 2018

De meeste rijksmonumentale adressen die in de periode 2012-2017 minimaal éénmaal schade hebben gemeld bij het Centrum Veilig Wonen (CVW) vallen in de CBS-categorieën 'gebouwen/woonhuizen' (569), 'agrarische gebouwen' (204) en 'kerkelijke gebouwen' (127). Het totaal aantal schademeldingen in deze categorieën was respectievelijk 867, 349 en 171.

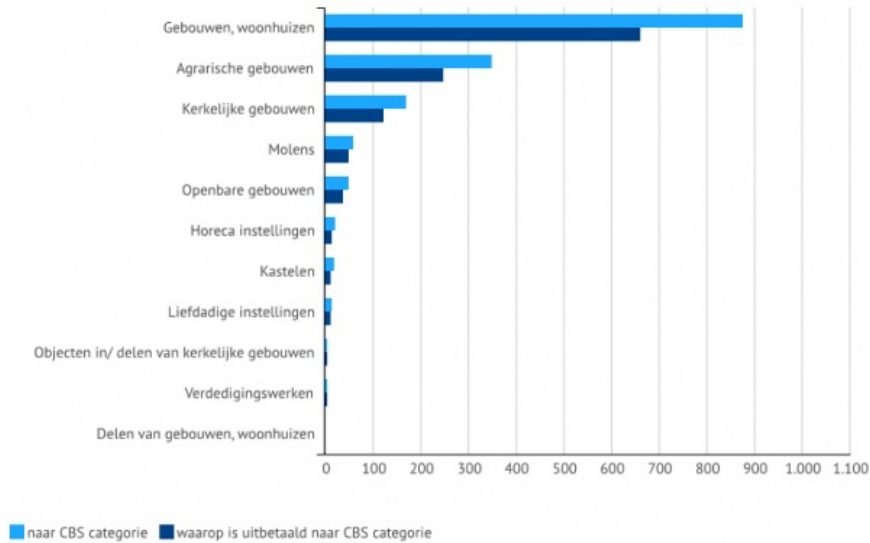
RM adressen

Rijksmonumentale adressen met minstens één schademelding per CBS categorie -
2012-2017



Uitbetaald

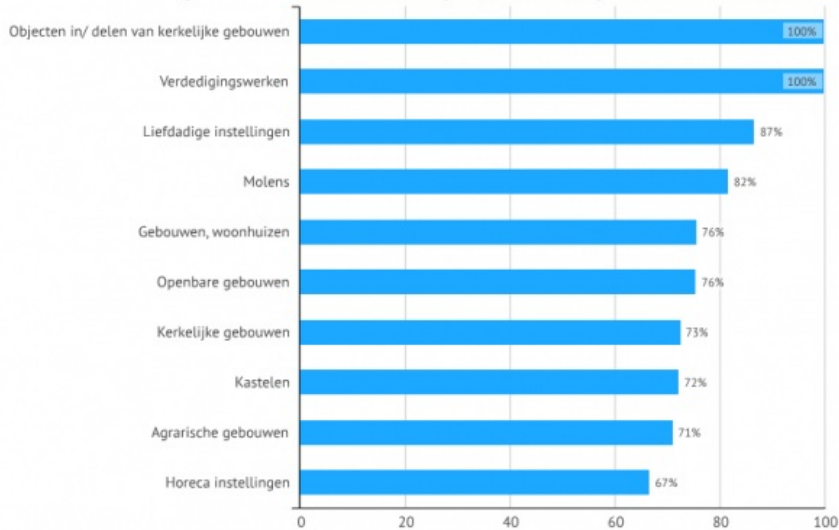
Aantal schademeldingen vs. aantal uitbetaalde schademeldingen per CBS-categorie - 2012-2017



Bron: RCE en CVW

% uitbetaald

Percentage uitbetaalde schademeldingen per CBS-categorie - 2012-2017



Bron: RCE en CVW

De bovenstaande grafieken tonen het aantal rijksmonumentale adressen waarvoor in de meetperiode minstens één schademelding bij het CVW is ingediend, het totaal aantal door hen ontvangen schademeldingen en het aantal uitbetaalde schademeldingen per CBS-categorie.

De cijfers over het aantal rijksmonumenten en rijksmonumentale adressen zijn gebaseerd op een selectie van het Rijksmonumentenregister. De 458 rijksmonumentale adressen in de categorieën 'losse objecten', 'weg en waterwerken' en de rijksmonumenten waarvan geen postcode bekend is in het register zijn niet opgenomen in de selectie.

Meeste schademeldingen in categorie 'gebouwen/woonhuizen'

De meeste rijksmonumentale adressen met minstens één schademelding vallen in de CBS-categorieën 'gebouwen/woonhuizen' (569), 'agrarische gebouwen' (204) en 'kerkelijke gebouwen' (127), respectievelijk 24%, 43% en 45% van de rijksmonumentale adressen in deze categorieën. Ook het totaal aantal schademeldingen is in deze categorieën het hoogst, respectievelijk 867, 349 en 171. Er zijn dus vaak meer meldingen gedaan voor 1 adres binnen deze categorieën.

Tenminste twee-derde meldingen in alle categorieën uitbetaald

In alle categorieën waarvoor een melding bij het CVW is binnengekomen is tenminste twee-derde uitbetaald. In de categorieën 'kerkelijke onderdelen en objecten' en 'verdedigingswerken' zijn alle schademeldingen uitbetaald, al gaat het in beide categorieën om relatief weinig meldingen (4). Voor de categorieën met de meeste meldingen, 'gebouwen/woonhuizen', 'agrarische gebouwen' en 'kerkelijke gebouwen' zijn respectievelijk 67%, 71% en 76% van de schademeldingen uitbetaald.

Bronnen:

Centrum Veilig Wonen (CVW)

16-08-2012 t/m 1-02-2018

Meetfrequentie: jaarlijks

Verantwoording:

Bovenstaande cijfers worden via het Centrum Veilig Wonen (CVW) periodiek aan de Rijksdienst voor Cultureel Erfgoed (RCE) verstrekt. De cijfers hebben betrekking op schademeldingen ingediend en verwerkt bij het CVW in de periode 16-08-2012 (aardbeving in Huizinge) tot 01-02-2018. Het gaat hier om meldingen die vóór 17 maart 2017 12.00 bij het CVW zijn ingediend. Schademeldingen die ná deze datum zijn ingediend worden in behandeling genomen door de Tijdelijke Commissie Mijnbouwschade Groningen. Deze cijfers zullen bij de volgende meting worden opgenomen.

De bovengenoemde cijfers over het aantal rijksmonumenten en rijksmonumentale adressen zijn gebaseerd op een selectie van het Rijksmonumentenregister. De rijksmonumenten in de categorieën 'losse objecten', 'weg en waterwerken' en de rijksmonumenten waarvan geen postcode bekend is in het register zijn niet opgenomen in de selectie. Het gaat hier om totaal 458 adressen die derhalve niet zijn meegenomen.

De cijfers hebben enkel betrekking op het aantal adressen van gebouwde rijksmonumenten waarvoor aardbevingsschade is gemeld in relatie tot de gaswinning in de provincie Groningen. De weergegeven cijfers over uitbetaling zijn een momentopname, een deel van de schademeldingen is nog in behandeling. Het feit dat een schade is gemeld wil niet zeggen dat deze schade ook als dusdanig wordt of is erkend.

De schademeldingen zijn door het CVW gerelateerd aan de desbetreffende rijksmonumenten en rijksmonumentale adressen op basis van een extract van het Monumentenregister verstrekt door de RCE met peildatum 21-09-2017.

De schade wordt geregistreerd per rijksmonument voor woningen en andere gebouwen. Archeologische rijksmonumenten en weg- en waterwerken zijn uit het totaal aantal rijksmonumenten gefilterd. Dit leverde op 21-09-2017 een totaal op van 2.186 rijksmonumenten in de provincie Groningen verdeeld over 3.625 rijksmonumentale adressen.

In de bovenstaande cijfers is er een onderscheid gemaakt tussen de zogenaamde aardbevingsgemeenten (Bedum, Ten Boer, Delfzijl, Midden-Groningen, Groningen, Appingedam, de Marne, Eemsum, Winsum en Loppersum) en de overige gemeenten in Groningen. Er zijn echter ook schademeldingen gedaan in de overige gemeenten.